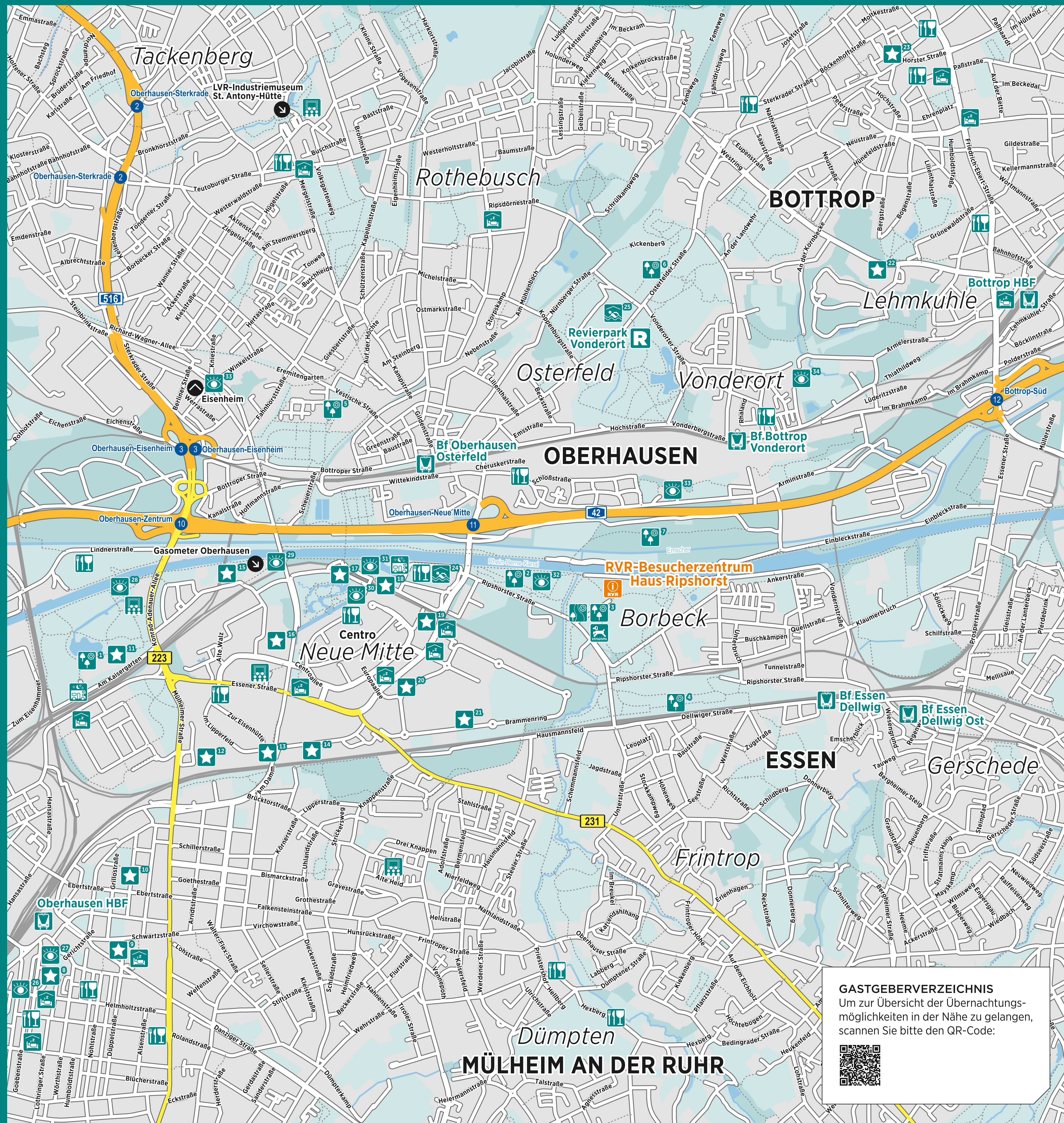



HAUS RIPSHORST UND UMGEBUNG














STADTPLAN





GASTGEBERVERZEICHNIS
Um zur Übersicht der Übernachtungsmöglichkeiten in der Nähe zu gelangen, scannen Sie bitte den QR-Code:



LEGENDE

-  Standort
-  Revierpark Vonderort
-  Garten / Parkanlage
 - 1 Kaisergarten
 - 2 Gehölzgarten Ripshorst
 - 3 Bauerngarten
 - 4 Gleispark Frintrop
 - 5 OLGA Park
 - 6 Gesundheitspark Quellenbusch
 - 7 Brache Vondern
-  Naturlehrpfad / Lehrbienenstand
-  Hundewiese
-  Freizeit
 - 8 Salzgrotte
 - 9 Congress Centrum/Luise-Albertz-Halle
 - 10 Ebertbad & Theater Oberhausen
 - 11 Tiergehege Kaisergarten
 - 12 Turbinenhalle
 - 13 Adventure World
 - 14 Ruhr Escape
 - 15 Tree2Tree Klettergarten
 - 16 Rudolf Weber Arena
 - 17 SEA LIFE & LEGOLAND Discovery Centre
 - 18 Tiger Jump
 - 19 Metronom Theater
 - 20 Sandbox VR
 - 21 Topgolf
 - 22 Kletterarena 79
 - 23 Kulturkirche Heilig Kreuz & Kulturzentrum August Everding
-  Hallenbad
 - 24 Aquapark
 - 25 Solebad Vonderort
-  Gastronomie
-  Sehenswürdigkeit
 - 26 Bert-Brecht-Haus
 - 27 Friedensplatz
 - 28 Slinky Springs to Fame
 - 29 Gasometer
 - 30 Riesenrad „Eye55“
 - 31 Marina Oberhausen
 - 32 Zaubereihering
 - 33 Burg Vondern
 - 34 Haus Hove
-  Museum
-  Wohnmobilstellplatz
-  Übernachtung
-  Bahnhof

Standorte der Route Industriekultur

-  Ankerpunkt
-  Siedlung

Karte: © RVR+Kooperationspartner (dl-de/by-2-0)
weitere Quellen: Land NRW (dl-de/zero-2-0), GDM (ODbL), GeoBasis-DE / BKG (2024)